
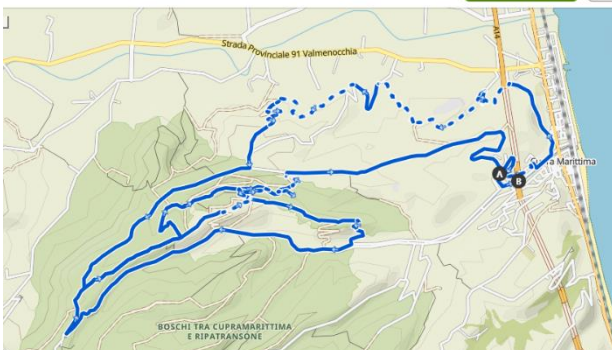





Sezione CAI di Macerata - Cicloescursione Le colline di CUPRA MARITTIMA



DATA:	07/05/2023	
IMPEGNO FISICO:	Lunghezza 27 Km	Dislivello 720 m
DIFFICOLTÀ TECNICA:	MC/MC	La doppia sigla MC/MC si riferisce alla "Scala delle difficoltà" del percorso (in conformità a quanto indicato dal Gruppo di Lavoro CCE Ciclo-escursionismo CAI) e indica, rispettivamente, la difficoltà in salita/discesa. In questo caso per cicloescursionisti di medie capacità tecniche
RITROVO:	ore 08.30 link maps	
INIZIO ESCURSIONE:	ore 9.00.	
DURATA:	4.00 ore circa	

Descrizione Escursione	
	L'itinerario di Cupra marittima è un percorso senza particolari difficoltà tecniche molto bello, divertente, panoramico e particolare in quanto si parte dal mare e con pochi chilometri ci si ritrova in un ambiente che ricorda quello di montagna con panorami mozzafiato. Ci si ritrova in un ambiente selvaggio dove la vegetazione fa da padrona, ci sono strade bianche, single-track sottobosco con salite moderate ed un passaggio trail lungo il famoso canyon. A pochi chilometri dal mare e a poche centinaia di metri dall'asfalto delle strade e dal caos cittadino ci si addentra in un ecosistema del tutto simile ad una foresta fluviale con grandi querce, un manto d'edera che fa da tappeto ovunque e bellissime felci. Le rocce arenarie, lavorate dai corsi d'acqua, hanno assunto la tipica conformazione da canyon: tutto questo crea un habitat originale ed avventuroso.
Materiali obbligatori	CASCO OMOLOGATO
Materiali e Abbigliamento	Si raccomanda di indossare abbigliamento tecnico idoneo al tipo di attività, alle previsioni meteo ed all'ambiente in cui ci si troverà e di avere con sé sufficienti scorte di acqua e cibo. È necessario disporre della dotazione minima per ovviare a piccoli inconvenienti meccanici (camera d'aria, pompa, chiavi multi uso ecc). È indispensabile una preventiva verifica meccanica e messa a punto della bici.
	
Note	Il Direttore di escursione si riserva la possibilità di escludere i partecipanti, qualora non dovessero essere provvisti dei materiali obbligatori o dovessero avere il materiale tecnico in cattivo stato, tale da pregiudicare la sicurezza o la riuscita stessa dell'escursione.
Avverse condizioni	In caso di avverse condizioni la gita sarà annullata o scelto itinerario alternativo
Quota e modalità di partecipazione	La partecipazione alle cicloescursioni è di norma riservata ai soci. A scopo promozionale possono partecipare anche i non soci, con sottoscrizione di polizza assicurativa. L'iscrizione deve essere effettuata entro il venerdì precedente per i non soci, mentre i soci il sabato entro le ore 14, cliccando al link ISCRIZIONE oppure chiamando il direttore di escursione.



Sezione CAI di Macerata - Cicloescursione **Le colline di CUPRA MARITTIMA**



Possibilità aggiuntive	Pranzo presso ristoranti locali
Legenda difficoltà	<p>TC (turistico) percorso su strade sterrate dal fondo compatto e scorrevole, di tipo carrozzabile</p> <p>MC (per cicloescursionisti di media capacità tecnica) percorso su sterrate con fondo poco sconnesso o poco irregolare (tratturi, carrarecche...) o su sentieri con fondo compatto e scorrevole</p> <p>BC (per cicloescursionisti di buone capacità tecniche) percorso su sterrate molto sconnesse o su mulattiere e sentieri dal fondo piuttosto sconnesso ma abbastanza scorrevole oppure compatto ma irregolare, con qualche ostacolo naturale (per es. gradini di roccia o radici)</p> <p>OC (per cicloescursionisti di ottime capacità tecniche) come sopra ma su sentieri dal fondo molto sconnesso e/o molto irregolare, con presenza significativa di ostacoli</p>

